Mestna občina Ptuj

MEDOBČINSKA LOGISTIČNO POSLOVNA CONA

Občina Hajdina

Mestna občina Ptuj

Občina Videm

Ptuj, oktober 2016

OSNOVNI PODATKI

LEGA	Območje se nahaja v SV Sloveniji, na območju občin Hajdina, Videm in Mestne občine Ptuj. Leži ob križiščih najpomembnejših koridorjev: V. in X. panevropskega koridorja, ki ga sestavljajo AC Slivnica – MMP Gruškovje (del Pyhrnske avtoceste), AC Ljubljana – Maribor – Šentilj (Pince), predvidena HC Hajdina – Ormož, ki se na AC priključuje v neposredni bližini območja cone in železnica Pragersko – Hodoš.
VELIKOST	Območje je veliko 95 ha, skupaj z že obstoječo manjšo gospodarsko cono Lancova vas v Občini Videm v velikost 6 ha pa je območje veliko 101 ha. - Občina Hajdina 21 ha, - Mestna občina Ptuj 13 ha, - Občina Videm 61 ha + 6 ha
LASTNIŠTVO	Hajdina: 17 ha RS/SKGZ, 4 ha privatni lastniki Ptuj: 13 ha privatni lastniki Videm: 29 ha RS/SKGZ, Občina Videm 1 ha, 31 ha privatni lastniki
OPREDELJENOST V PROSTORSKIH AKTIH IN RAZVOJNIH DOKUMENTIH	Občinski prostorski načrt Mestne občine Ptuj vsebuje območje cone v strateškem delu. Občinski prostorski načrt Občine Hajdina še ni sprejet, predlagana je umestitev v strateškem delu. Občinski prostorski načrt Občine Videm – predvidena je umestitev v spremembah in dopolnitvah. Območni razvojni program Spodnje Podravje 2014 – 2020: projekt Medobčinska poslovno logistična cona.

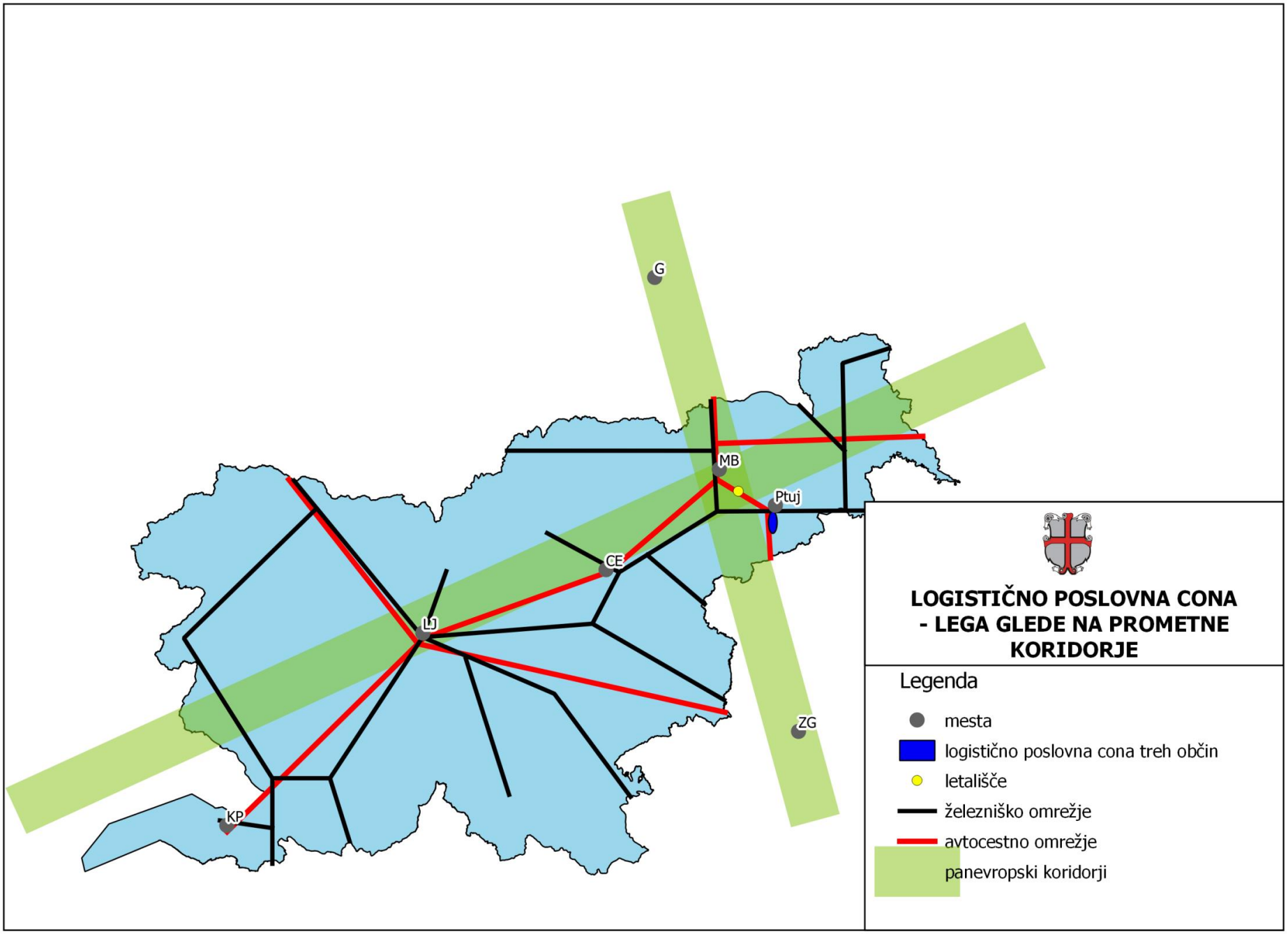
G
MB
Ptuj
CE
LJ
ZG
KP
LOGISTIČNO POSLOVNA CONA
- LEGA GLEDE NA PROMETNE
KORIDORJE
Legenda
mesta
logistično poslovna cona treh občin
letališče
železniško omrežje
avtocestno omrežje
panevropski koridorji

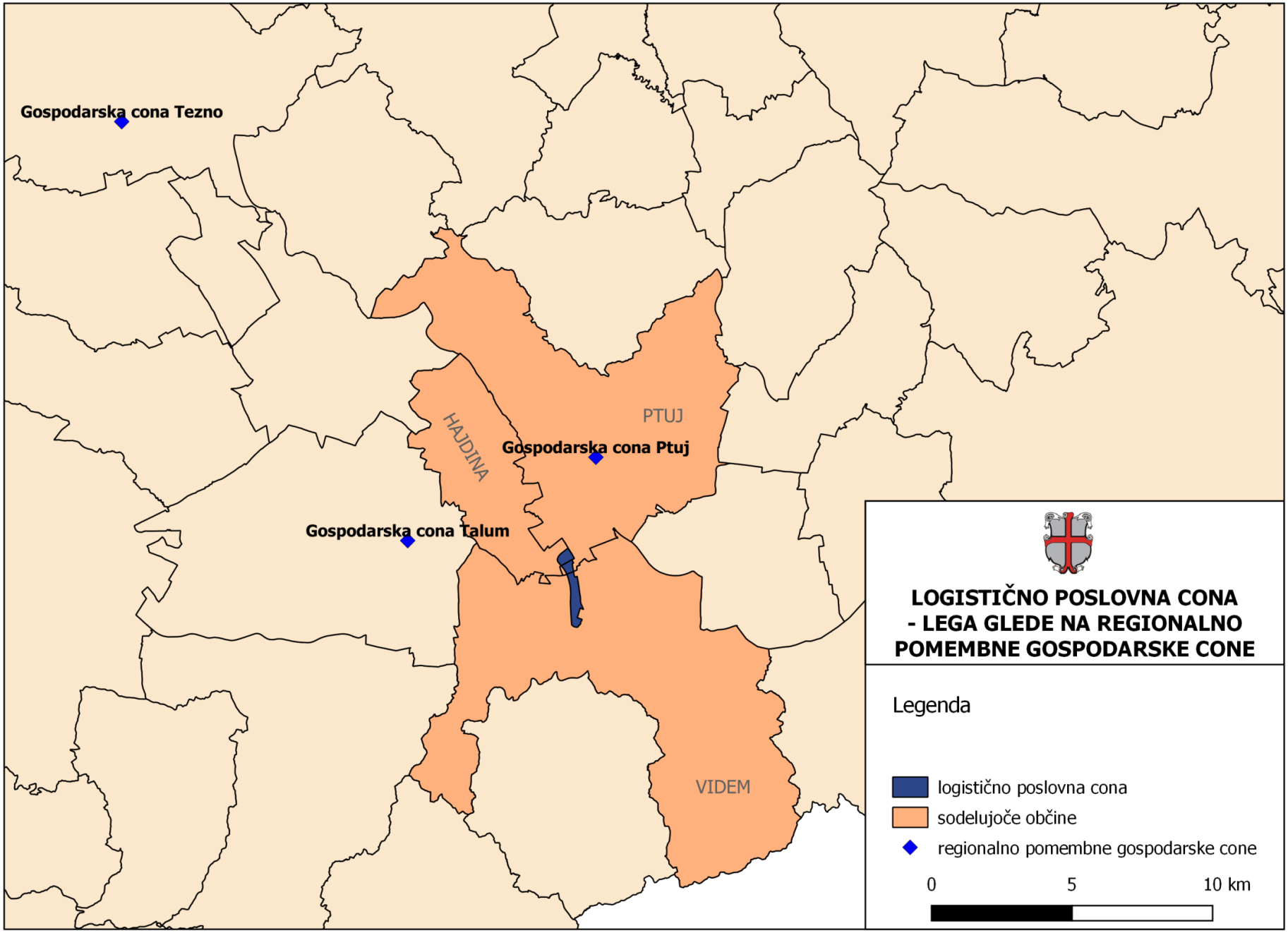
Gospodarska cona Tezno
HAJDINA
PTUJ
Gospodarska cona Ptuj
Gospodarska cona Talum
VIDEM
LOGISTIČNO POSLOVNA CONA
- LEGA GLEDE NA REGIONALNO
POMEMBNE GOSPODARSKE CONE
Legenda
logistično poslovna cona
sodelujoče občine
regionalno pomembne gospodarske cone
0
5
10 km

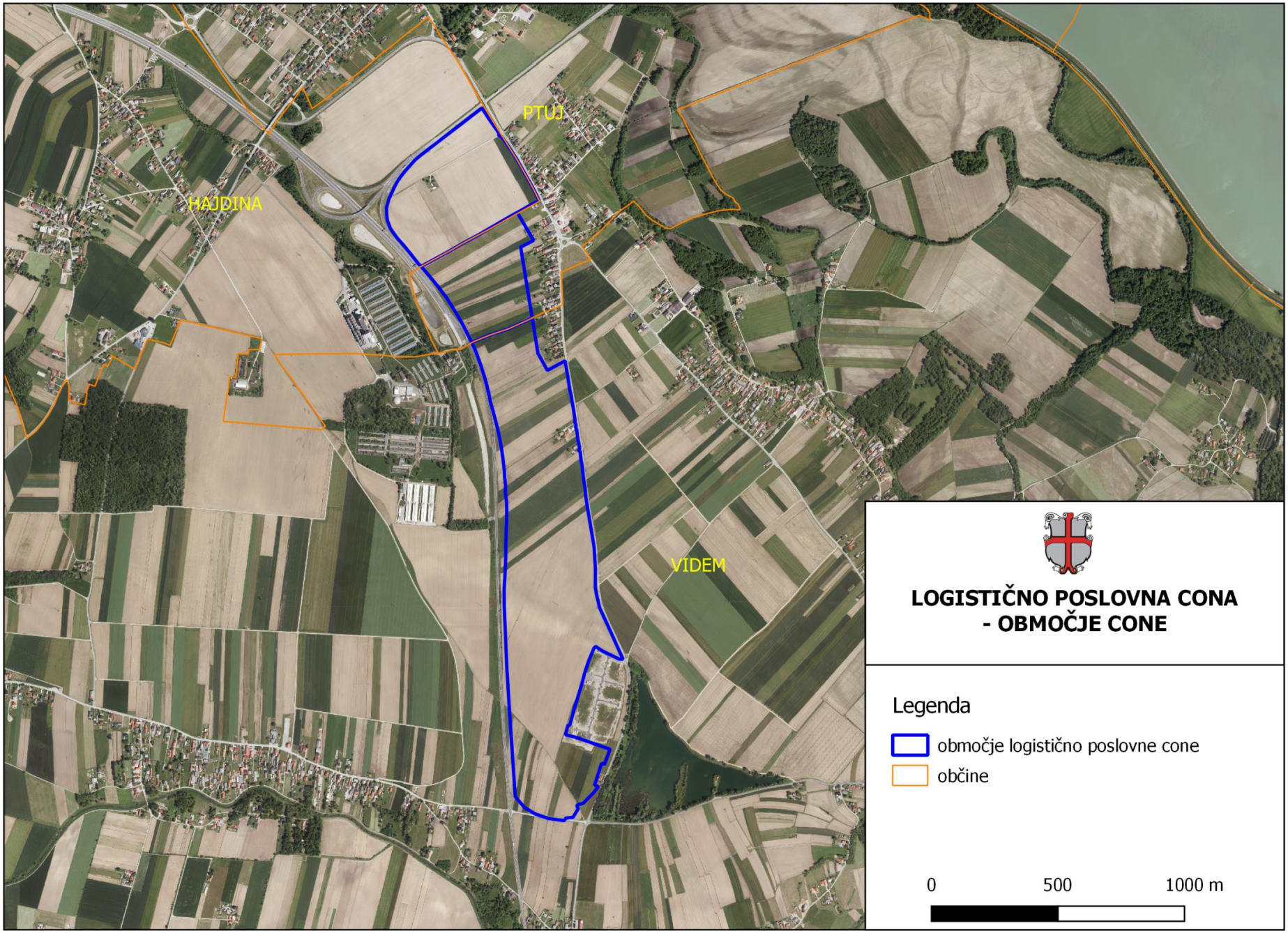
PTUJ
HAJDINA
VIDEM
LOGISTIČNO POSLOVNA CONA
- OBMOČJE CONE
Legenda
območje logistično poslovne cone
občine
0
500
1000 m